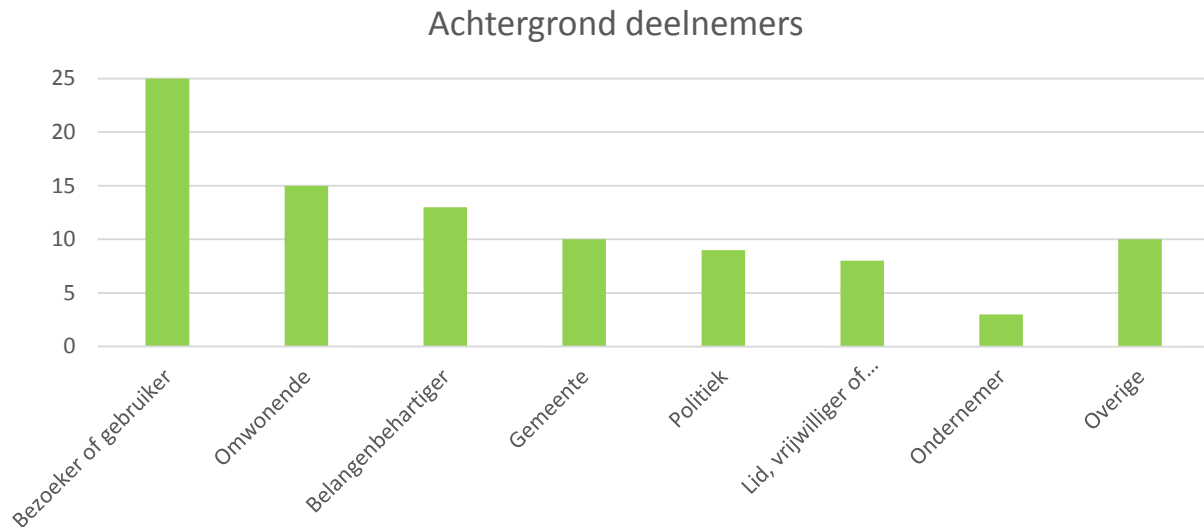


Resultaten bijeenkomst Stadspark Kampen | 24 november 2016

Sinds eind 2014 bundelen ruim 10 organisaties hun krachten in het “initiatief naar een Kloppend Groen Hart”, met als doelstelling een kwaliteitsslag te maken in het Stadspark in Kampen. Verschillende contactmomenten tussen de initiatiefnemers en de gemeente Kampen leidden tot de organisatie van een vervolgbijeenkomst op 24 november 2016 in de Raadszaal van het gemeentehuis. Ongeveer 70 deelnemers bogen zich over de invulling van een aantal deelgebieden en deelonderwerpen.



De meeste deelnemers waren bezoekers of gebruikers van het park. Deelnemers konden bij de registratie meerdere rollen aangeven. Naast vertegenwoordigers van de betrokken initiatiefnemers was er ook een grote groep omwonenden.

Doel- en vraagstelling

Doelstelling van de avond was om zicht te krijgen op het draagvlak van de diverse (deel)ontwikkelingen in het Stadspark en om de resultaten van de eerste publieksbijeenkomst (2015) nader in te kleuren.

De peiling naar het draagvlak voor deelontwikkelingen is voorgelegd aan de deelnemers van de bijeenkomst op 24 november. Alle deelnemers zijn in de plenaire sessies en discussies in de deelgroepen geïnformeerd over de diverse ideeën en projecten en de kanttekeningen hiervan. Daarnaast zijn de vragen in de peiling toegelicht, waar nodig met beeldmateriaal. Voor de leesbaarheid zijn de vragen/stellingen hier ingekort opgenomen. De volledige vraagstelling is bijgesloten in de bijlage.

Top 3

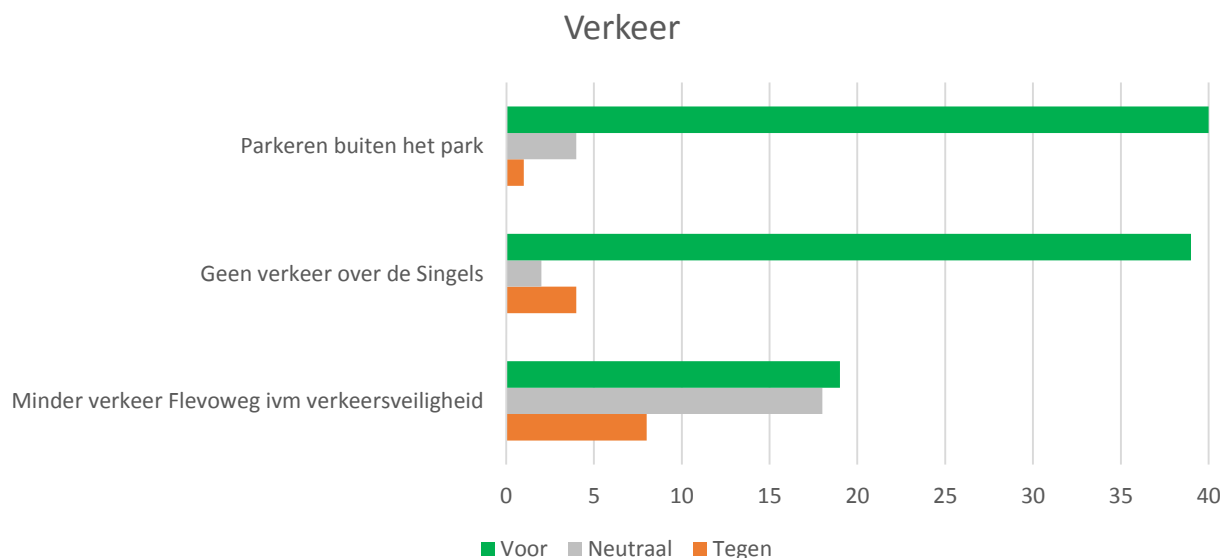
Vanuit de betrokken organisaties en deelnemers is er ruimte voor meer levendigheid in het park, maar wordt er een duidelijke streep getrokken om het park niet verder te laten verharden. De auto wordt massaal afgezworen, tegelijkertijd met een nadrukkelijke keus voor natuurlijk groen en behoud van bestaand groen. Het door de gemeente gekozen “campusmodel” vind geen draagvlak in haar huidige opzet. Hieronder de top 3 van deelontwikkelingen die wel en geen draagvlak hebben:

Voor		%	Tegen		%
1	Parkeren buiten het park	89	1	Evenemententerrein op plek oude zwembad	73
2	Geen verkeer over de Singels	87	2	Zichtlijnen belangrijker dan bestaand groen	60
3	Voedselbos is waardevolle toevoeging	87	3	Schietvereniging in kelder oude zwembad	58

In lijn hiermee houdt de meerderheid vast aan de belofte die eerder is gemaakt: de sloop van het oude zwembad, met een uitzondering voor duiken en zwemmen, zie verderop.

Verkeer

Vrijwel alle aanwezigen zijn het er over eens: het park moet zoveel mogelijk autovrij worden en waar dit niet mogelijk is: autoluw. Er is een breed draagvlak om geen autoverkeer meer toe te staan binnen de Singels (zie het gebied begrenst door de rode lijnen in bijlage I), leveranciers en dienstauto's uitgezonderd. Bezoekers en verenigingsleden kunnen lopend naar het zwembad of de betreffende verenigingen. Parkeerruimte dient elders, buiten het park, te worden gerealiseerd. Als locaties werden de Europa Allee, de (nu tijdelijke) parkeerruimte bij Gezondheidscentrum de Hanze en de Europa Allee genoemd.



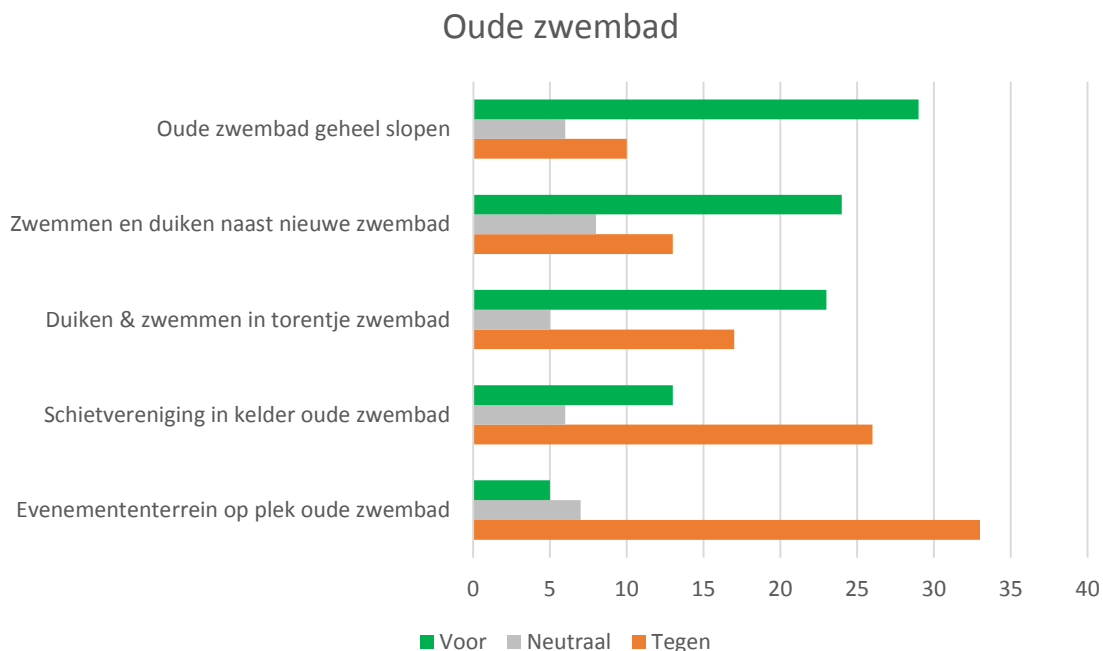
Afwaardering Flevoweg ter hoogte van Stadspark

De verwachting is dat met het weren van auto's van bezoekers bijna alle mensen lopend of met de fiets gaan komen. Eén van de suggesties die geopperd is, is om de Flevoweg tussen de aansluiting met de Oostzeestraat en de Ebbingestraat af te waarden en het verkeer deels af te wentelen via Oostzeestraat/ Oranjesingel/ Ebbingestraat. Hier gaat echter al veel verkeer langs en zal mogelijk leiden tot extra verkeer. Daarnaast wordt de Albert Heijn en de Binnenstad hierdoor mogelijk lastiger bereikbaar.

Het park wordt als groene long hierdoor echter wel aantrekkelijker, zeker als dit traject helemaal verwijderd wordt en wordt toegevoegd aan het park. Vanuit het publiek en met name omwonenden kwam voor dit plan dan ook de nodige weerstand. De gemeente heeft aangegeven dat dit meegenomen gaat worden in de ontwikkeling van het verkeerscirculatieplan voor de binnenstad. Uit de peiling blijkt dat de meeste deelnemers voor afwaardering van de Flevoweg zijn, maar een groot deel twijfelt nog.

Locatie oude zwembad

Het oude zwembad is in lijn met de nieuwbouw al wegbestemd in het huidige bestemmingsplan, met sloop en groene inrichting als aanvankelijk uitgangspunt. In het nieuwe zwembad is geen ruimte opgenomen voor de duik- en zwemverenigingen en het oude zwembad wordt door diverse partijen gezien als locatie voor herbestemming. Het draagvlak voor verschillende opties die tijdens de bijeenkomst genoemd wordt hieronder weergegeven.



De meeste stemmen gaan op voor sloop, maar de zwem- en duikverenigingen hebben draagvlak verworven om in het park actief te blijven. Beide locaties (in de fundamente van het torentje van het oude zwembad of landschappelijke inpassing van de huidige clubruimte naast het nieuwe zwembad) kunnen op steun rekenen. Naast het nieuwe zwembad ondervindt iets minder tegenstand dan in het oude zwembad.

De recente plannen van de schietvereniging kunnen helaas (nog) niet op draagvlak rekenen. Tijdens de bijeenkomst werd veel als reden genoemd dat deze vereniging geen relatie met het park of het zwembad heeft. De groene oplossing van duiken en zwemmen werd positief ontvangen. Wel leven er bedenkingen bij de hoogte van een eventuele "groene terp", zeker als er een combinatie wordt gemaakt met de schietvereniging. Zwemmen/ duiken en schieten zijn nog niet met elkaar in gesprek omdat het idee van de schietvereniging zeer recent is en op uitnodiging van de gemeente nader wordt onderzocht.

Locatie Korteweg/ Buitensingel

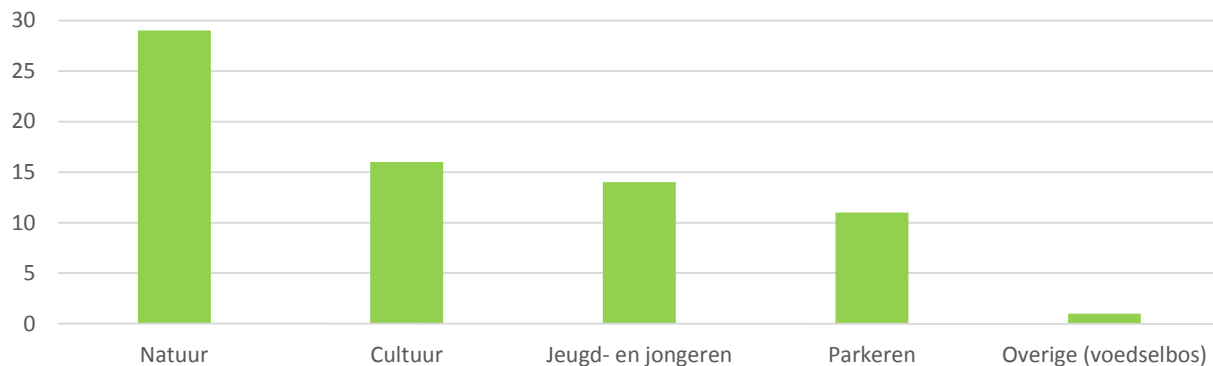
Voor de verkeersafwikkeling rond de Korteweg/ Buitensingel is veel steun, alleen rest de vraag nog *hoe* dit wordt gerealiseerd. Met de afsluiting van het park voor autoverkeer zal de ontsluiting via de inrit van 't Ukien gerealiseerd moeten worden. De herinrichting van de Korteweg en Buitensingel werd besproken, alsmede de noodzaak om de oversteek van de Flevoweg veilig te maken. Om de toegang enkel voor de "aanwonenden" te garanderen, is een slagboom genoemd waar de betreffende organisaties toegang tot hebben.

De hier gevestigde organisaties geven allen aan dat leden en bezoekers lopend of met de fiets kunnen komen. Auto's en touring cars (kinderboerderij) kunnen opgevangen worden buiten het gebied. Alles in redelijkheid: leveranciers, laden/ lossen, toegang cliënten (Trias Jeugdzorg) en mensen die slecht ter been zijn moeten tot de panden kunnen komen.

Het fietspad langs het Hertenkamp kan nadrukkelijker geprofileerd worden en worden doorgetrokken over de Buitensingel. Scouting kan ontsloten worden direct via de Flevoweg (dam in de sloot) of via het terrein van de Jehovah Getuigen Kampen. De kap van bomen dient zoveel mogelijk vermeden worden, ook omdat het gebied veel bijzondere vogelsoorten een onderkomen biedt. De betrokken partijen zullen hiervoor samen met de natuurorganisaties tot een evenwichtige aanpak komen.

In ruil voor de gemeentelijke toestemming voor blijvende vestiging na renovatie van de Jehovah Getuigen Kampen wordt dit terrein toegevoegd aan het Stadspark. De aanwezigen is gevraagd aan te geven welke thema's op draagvlak kunnen rekenen. Gezien de resultaten ligt een groene invulling voor de hand, met ruimte voor cultuur, jeugd/ jongeren en beperkt parkeren voor de omliggende organisaties.

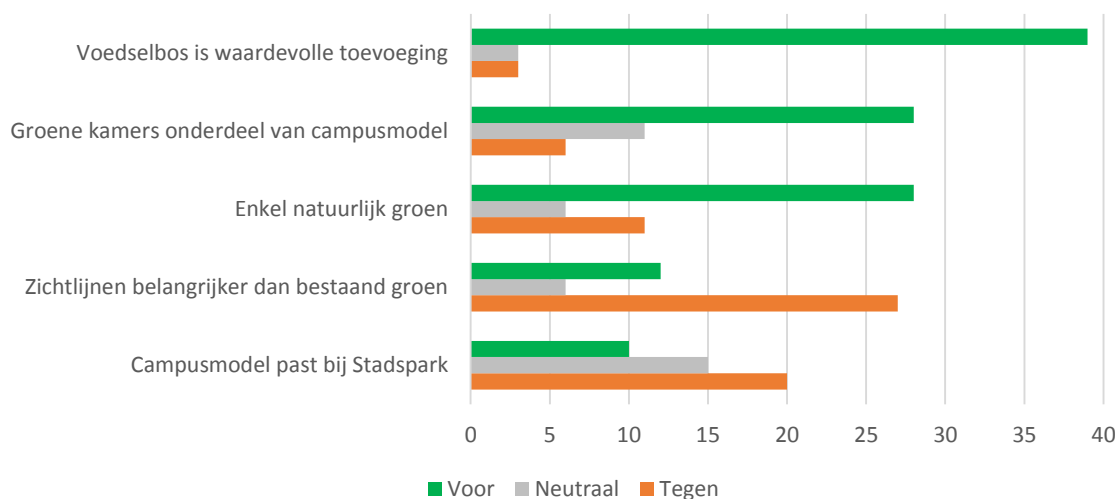
Invulling terrein Jehovah Getuigen Kampen



Groene inrichting Stadspark

De stelregel voor het Stadspark is dat het aantal vierkante kilometers verharding terug wordt gebracht. Bebouwing en straatverharding (asfalt, klinkers) vallen hier al onder. Er is verder gesproken over de definitie van "groen". Er is een zeer brede steun om hier enkel natuurlijk groen (bomen, planten) onder te verstaan die zonder kunstgrepen kunnen groeien. Ecodaken, grasbeton, etc kunnen niet op draagvlak rekenen.

Groene inrichting

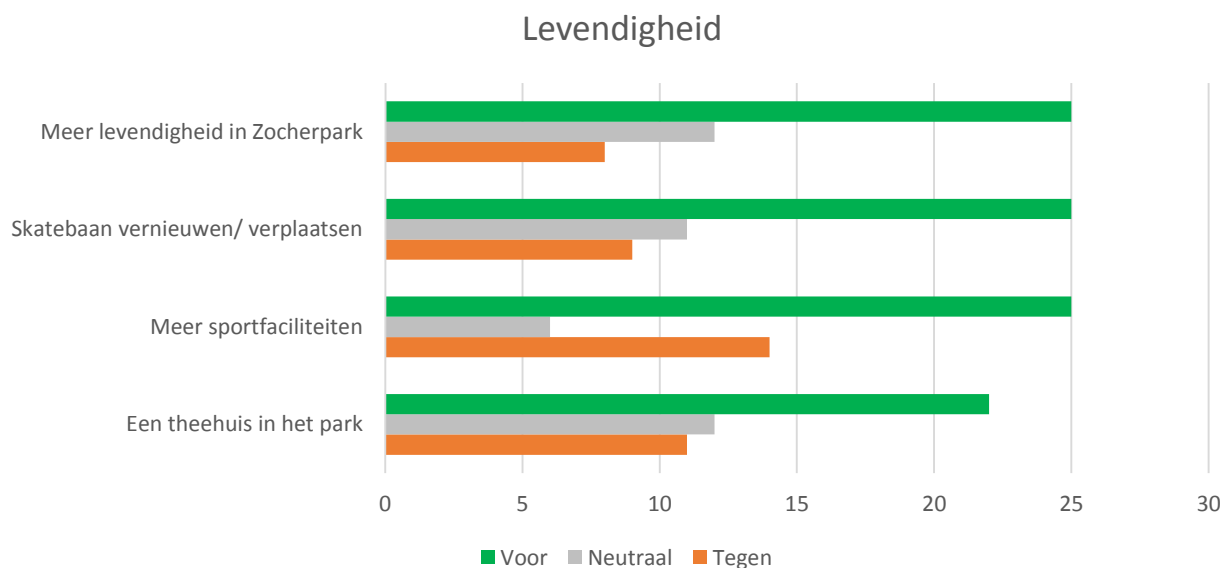


De opvattingen over groen in Kampen blijken opvallend modern, de stad kan zich spiegelen aan grote steden elders in Nederland: ruim baan voor bestaand natuurlijk groen en stadslandbouw en inperking van grote, “opgelegde” inrichtingsprincipes. Ook het Zocherpark mag veranderen: er is hier ruimte voor nieuwe elementen zolang het karakter gewaarborgd blijft (zie verderop).

Het campusmodel (lange zichtlijnen, groen tot aan de gevel, gras met solitaire bomen) kan niet op draagvlak rekenen. De meerderheid van de betrokkenen hecht waarde aan een half open/ half besloten landschap (groene kaders, menselijke maat) en vindt het behoud van bestaande bomen en struiken belangrijker dan lange zichtlijnen en nieuw groen. Over de realisatie van een voedselbos bestaat geen discussie meer: als het aan de betrokkenen ligt komt deze er.

Nieuwe levendigheid

Kampen wil niet alleen meer groen, maar ook meer reuring. Er is draagvlak voor een theetuin en nieuwe functies voor sport in beweging. Dat mag in het gehele Groene Hart, óók in het cultuurpark van Zocher.



Dit vraag om een actieve, kartrekkende rol van de gemeente, ook wanneer het gaat om de vernieuwing en verplaatsing van het skatepark. Een veel genoemde combinatie is die met het nieuwe onderkomen voor duiken en zwemmen.

Bijlage I | vraagstelling



Geen verkeer over de Singels *

In dit scenario zijn alleen auto's van medewerkers, cliënten (Trias Jeugdhulpverlening), leveranciers en vrijwilligers welkom binnen de rode lijnen. Zij rijden dan via de Korteweg naar hun bestemming.

Parkeren buiten het park *

Bezoekers parkeren buiten het park op een daarvoor geschikte locatie. Hiermee wordt het autoverkeer in het park sterk teruggebracht en krijgen wandelaars en fietsers alle ruimte.

Met "groen" bedoelen we enkel natuurlijk groen (bomen, planten) en geen ecodaken, grasbeton of kunstgras *

Ecodaken, grasbeton, kunstgras en dergelijke materialen vallen hiermee onder "verharding" en zouden dan -conform bestaande regels- in m2 omlaag gebracht moeten worden.



De fundamenteën van het "torentje" van het oude zwembad worden gebruikt voor de nieuwe clubruimte van duiken/zwemmen *

Hierbij wordt geen combinatie gemaakt met schieten (SSV op de Korrel) en wordt uitgegaan van een beperkte verhoging in het landschap.

Zwemmen en duiken krijgen een clubruimte direct naast het nieuwe zwembad, welke landschappelijk wordt ingepast *

Met landschappelijke inpassingen bedoelen we dat de huidige units een passende uitstraling krijgen ter hoogte van het nieuwe zwembad en het kunstgrasveld

Het oude zwembad moet in zijn geheel gesloopt worden, in ruil voor een groene, natuurlijke inrichting *

In dit scenario is geen ruimte voor ecodaken of clubs die gebruik maken van (delen) van het oude zwembad.

Schietvereniging SSV op de Korrel of andere sociale initiatieven kunnen een plaats krijgen in de kelder van het oude zwembad *

Dit betekent een verhoging in het landschap ter hoogte van de plek waar nu het 50m bad ligt. Een mogelijke combinatie met zwemmen/ duiken zou dan verder moeten worden onderzocht.

Een evenemententerrein op de plek van het oude zwembad *

Het gaat hierbij om grootschalige evenementen zoals een kermis, waarvoor (semi)verharding en mogelijk stroompunten nodig zijn.

Zocherpark (deel in groen)



Zocherpark behouden, maar meer levendigheid toevoegen *

Het betreft het cultuurhistorische, beschermde deel van het park tussen de Ebbingestraat en de Broedersingel, het dichtst tegen de binnenstad aan. Het gaat hierbij om kleine ingrepen, denk aan een groot schaakspel, vogelvolière, bewegingstoestellen, zandbak, enz. Deze ingrepen moeten de kritische toets van beoordelingscommissies doorstaan.

Een theehuis in het park *

Dit betekent dat de gemeente en ondernemers worden gevraagd actief op zoek te gaan naar een initiatiefnemer/ exploitant voor een theehuis, bijvoorbeeld in/ bij de huidige wijkpost/ kinderboerderij (geen nieuwbouw). Het theehuis kan bijvoorbeeld ook beperkt kano's of waterfietsen aanbieden.

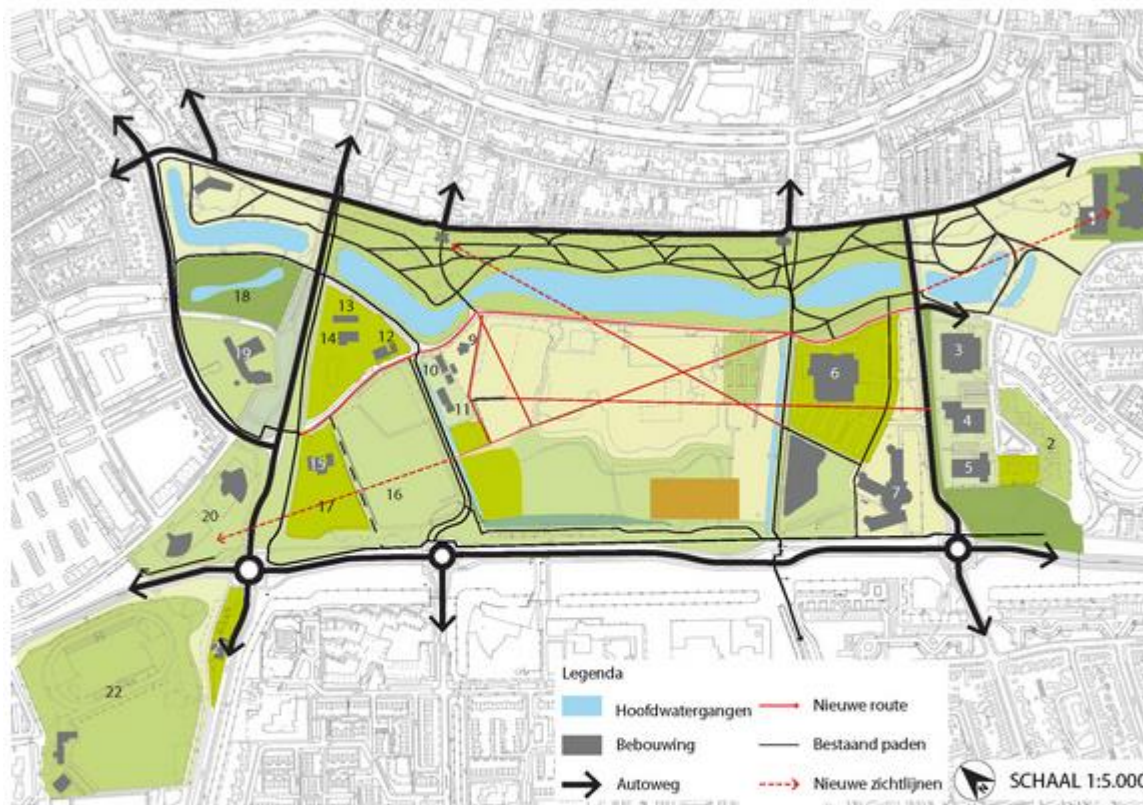
Meer sportfaciliteiten in het park *

Het gaat hierbij om kleinschalige trainingsobjecten, bijvoorbeeld zoals voor een obstacle run (hindernisbaan) of zoals ze nu staan bij Gezondheidscentrum de Hanze, maar niet in het Zocherpark.

Skatebaan vernieuwen en verplaatsen *

Vanuit de jongeren bestaat de wens voor vernieuwing en verplaatsing naar een meer passende locatie die meer in het zicht ligt, al dan niet in combinatie met de nieuwe clubruimte voor zwemmen en duiken.

Zichtlijnen



Zichtlijnen zijn belangrijker dan bestaand groen *

Om zichtlijnen te krijgen/ verbeteren mag bestaand groen (bomen/ struiken) gekapt worden. Uitgangspunt is dan dat zichtlijnen zorgen voor kwaliteitsverbetering en een betere beleving van het park (verder kijken, minder besloten).

Het campusmodel past bij het Stadspark *

In het huidige bestemmingsplan wordt uitgegaan van een campusmodel: groen tot aan de gevel, grote open ruimtes (gras met solitaire bomen) en lange zichtlijnen.

Groene kamers kunnen onderdeel zijn van het campusmodel *

Met "groene kamers" wordt bedoeld dat er binnen het park aparte ruimtes mogen zijn voor bijvoorbeeld kinderboerderij, voedselbos, wandelpark, enz. die de zichtlijnen en het open park karakter onderbreken.

Een voedselbos is een waardevolle toevoeging aan het park *

Het gaat hierbij om bijvoorbeeld een boomgaard, pluktuin en kruidenranden die publiek toegankelijk en gebruikt kunnen worden, ingepast in het park en doorkruist met wandelpaden.

Locatie Jehovah Getuigen Kampen (blauw)



Na de nieuwbouw wordt het terrein dat nu in gebruik is door de Jehovah Getuigen Kampen bij het park gevoegd. Waarvoor zou dit terrein moeten worden ingezet? *

Uiteraard in overleg met de gemeente der Jehovah Getuigen Kampen, gemeente en betrokken natuur, cultuur en jongerenorganisaties. Selecteer maximaal 2 opties.

Parkeren voor de omliggende organisaties

Jeugd- en jongerenactiviteiten

Culturele activiteiten

Natuur(ontwikkeling)

Anders: _____

De verkeersveiligheid kan vergroot worden door het verkeer over de Flevoweg te verminderen *

Dat kan bijvoorbeeld door een andere inrichting en zal mogelijk leiden tot meer verkeer in andere straten (Oostzeestraat, Ebbingestraat). Hierbij telt het belang van het Stadspark zwaarder dan het belang van de bewoners van die straten en is uiteindelijk een politieke afweging.

Bijlage II | Reacties en opmerkingen

- De **definitie van het Campusmodel is nog niet helemaal scherp** volgens mij. Met maximale openheid van het gebied wordt in mijn optiek toegankelijkheid bedoeld en dit is iets anders dan lange zichtlijnen en open vlaktes.
- Als het dak van het zwembad er af is en de buitenwand van beton er af is, dan kun je lopend / fietsend **over de Singel heen kijken**. Als het Skatepark wordt verplaatst dan deze plek gebruiken om **een onderbreking (bocht) te maken in de Singel**.
- Creëer langs de Europa Allee tussen park en weg langs de zijkant ipv groenstrook een **parkeerstrook met insteekvakken**. Een **paar bruggen plaatsen voor directe inloop** in park. Parkeren voor activiteiten in park is daarmee ingedekt. Is er geen activiteit dan parkeert daar niemand en kan het gras door grasbeton groeien.
- Mocht er t.b.v. **de vormgeving en inrichting van het park een commissie** gevormd gaan worden met o.a. burgers dan hou ik mij aanbevolen.
- De laatste vraag kan ik met de eerste 4 mogelijkheden beantwoorden! Het één sluit het ander immers niet uit. De vraag over de Flevoweg kan wat mij betreft scherper, naast autoluw kan ook de optie **'opheffen en de ruimte betrekken bij het stadspark'** betrokken worden.
- Meer aandacht aan **diversiteit voor flora en fauna**.
- Tijdelijke **parkeerplaatsen voor het Gezondheidscentrum Oostzeestraat blijvend gebruiken** voor bezoekers van het stadspark. Stadspark autovrij!!
- **Skatebaan verplaatsen naar Bolwerk bij het oude station**. (IJsselmuidenaren kunnen dan ook gebruik maken). Campers verplaatsen naar Bolwerk of naar de Spoorlanden. Spoorlanden de beste oplossing.
- Er moet **voldoende en veilige parkeergelegenheid** zijn voor de bezoekers van o.a. De kinderboerderij. Met name denken aan de groepen kleine kinderen die in groepen de boerderij en omgeving bezoeken.
- **Huisvesting voor ssv op de korrel**
- Graag zouden wij **een partij willen zijn om mee te denken over verlichting en straatmeubilair**. De visie van bij ons aangesloten beeldend kunstenaars kunnen een verfrissende blik werpen op het nieuwe gebruik van het stadspark.
- Dit is een waardevolle eerste stap op weg naar een visie. Essentieel vind ik het dat het park van elke Kampenaar is en dus niet alleen een combinatie van ideeën van de huidige gebruikers moet zijn. **Verenigingen die geen binding hebben met het park hoeven er niet te worden gefaciliteerd**. Randvoorwaarde bij alle planvorming is dat verharding en bebouwing afnemen en 'natuurlijk' groen substantieel toeneemt.
- **Hergebruiken van het oude zwembad voor SVV op de Korrel en duikvereniging** lijkt mij een goede oplossing, waarbij het groene karakter van het park ook uitgebreid wordt. Bovendien is er

op die manier geen sprake van kapitaal vernietiging, omdat de betonnen bak van het zwembad NIET gesloopt hoeft te worden.

- **Biodiversiteit bevorderen**, bestaand groen behouden.
- Het is een stadspark, daarom is het zeer wenselijk rekening te houden om gebruik voor een breed publiek uit de stad mogelijk te maken. Hergebruik van delen van het oude zwembad door 2 exclusieve verenigingen staat is daar strijdig mee op en zal **grote aanzuigende werking hebben en veel meer parkeren**. Ook is hergebruik van delen van oude het zwembad strijdig met het huidige Bestemmingsplan.
- Ben eigenlijk **niet zo voor deze opzet enquête**, maar helaas gaat nu even niet anders